

# FORÅRSEKSKURSION 2023

Sagsnr.: 21-101812

Natur og Vand

Sagsbehandler

Jette Stauner  
55 36 24 95  
jsta@vordingborg.dk

15. juni 2023

## Miljørådets ekskursion vedr. Natur og turisme på Østmøn 12. juni 2023

### Tilmeldte Miljørådet

Anders Johannes Andersen (Vordingborg Kommune), Eva Sommer-Madsen (Vordingborg Kommune), Bjarne Nielsen (Friluftsrådet), Jan Nielsen (Dansk Kano & Kajak Forbund), Jesper Øbo Johansen (Dansk Landbrug, Sydhavsørerne), Flemming Pagh Jensen (Dansk Ornitologisk Forening), Martin Vestergaard (Dansk Naturfredningsforening Vordingborg), Christian Skotte (Danmarks Sportsfisker Forbund), Vordingborg Kommune, sekretariatet: Rolf Hoelgaard, Katrine Ohm Dietrich, Mads Brinck Lillelund og Jette Stauner.

### Inviterede

Søren Sørensen, Pernille Sørensen og Sophia Stougaard Stiler, Vordingborg Kommune.

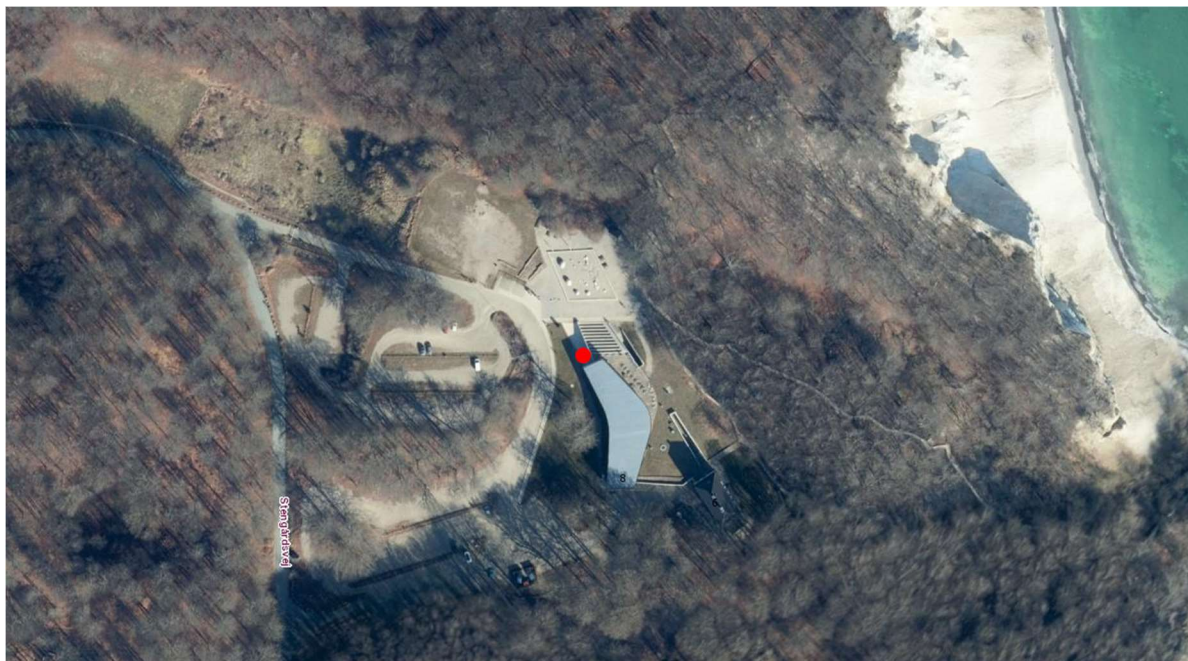
### Oplægsholdere

Kirsten Krogh Hansen og Kristin Engerstrøm, Dansk Kyst- og Naturturisme  
Helle Juul Hansen, Geocenter Møns Klint  
Jane Skov Lind, Naturstyrelsen Storstrøm  
Inger Marie Kirketerp Scavenius, Klintholm Gods  
Stefan Skov, Vordingborg Kommune


### Program

15.30 Ankomst til Geocenter Møns Klint og velkomst  
15.45 Oplæg om projekterne Længe leve landskabet og Længe leve Møn  
16.30 Oplæg om projektet Outdoorturismens aktiviteter og aftryk på naturen  
17.00 Oplæg om LIFE ORDCHIDS formidling og Naturfonden Møn  
17.30 Transport til radarstationen  
18.00 LIFE ORCHIDS og andre naturprojekter på Østmøn

**Stop 1: Geocenter Møns Klint, Stengårdsvej 8, 4791 Borre**  
Mødested er markeret med rød prik.



**Stop 2: Radarstationen Møns Klint,**  
Mødested er markeret med rød prik



### Stop 3: Bødkermose

Mødested er markeret med rød prik



De tre første oplæg foregik i skolestuen på Geocenter Møns Klint.

### Længe leve landskabet og Outdoorturismens aktiviteter og aftryk på naturen


Dansk Kyst- og Naturturisme (DKNT)s projektledere Kirsten Krog Hansen og Kristin

Engerstrøm var kommet fra Aalborg for at fortælle Miljørådet om to aktuelle projekter for Møn, Længe levet landskabet og Outdoorturismens aktiviteter og aftryk på naturen (OTAAN). Først oplæg fra Kirsten om Længe leve landskabet som koncept og de erfaringer, der er gjort i forbindelse med den færdige plan for Mols Bjerge.


Dernæst fortalte Kristin Engerstrøm om projektet med arbejdstitlen Længe Leve Høje Møn, som lige er igangsat og omfatter den østlige del af Møn. Projektet stiler mod løsninger på de problematikker, der er i forhold til benyttelse og beskyttelse ud fra en landskabsanalysemodel fra bl.a. Canadas nationalparker.



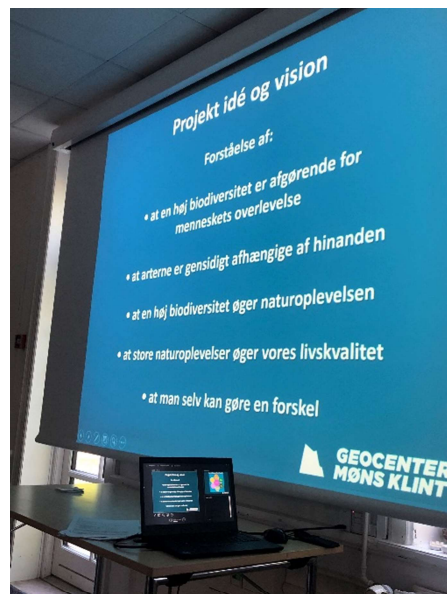
Det næste oplæg om det afsluttede projekt OTAAN hvor Kirsten uddybede projektets formål og de følgeprojekter, det har affødt. I projektets vidensgruppe har deltaget medarbejdere fra Vordingborg Kommune, Naturstyrelsen Storstrøm samt Visit Sydsjælland og Møn, så de afprøvede metoder til måling af slid er testet lokalt. Rapporten kan hentes på Dansk Kyst- og Naturturismes hjemmeside.



## LIFE ORCHIDS




Efter oplæg fra DKNT fortalte Helle Juul Hansen om Geocentrets formidling og skoletjenester samt geocentrets formidlingsplaner i forbindelse med projektet LIFE ORCHIDS.



Ved Radarstationen fortalte naturmedarbejder Stefan Skov (VK), skovrider Jane Skov Lind (NST) og godsejer Inger Marie Kirketerp Scavenius om projektet LIFE ORCHIDS, formål og de forskellige tiltag, der lægger til grund for projektet og allerede er igangsat både på statens og på Klintholm Gods arealer.





Ved Bødkermose blev set på arealer, der for nyligt er ryddet for eksisterende skovplantning og den forventede vegetation og fauna, det vil skabe.

*Fotografer: Mads Brinck Lillelund og Jette Stauner*